



Oh! LA NATURE

NOUS MET EN FORME

Makes you feel good

COLLECTION VENTOUX PROVENCE

Offices de Tourisme de France

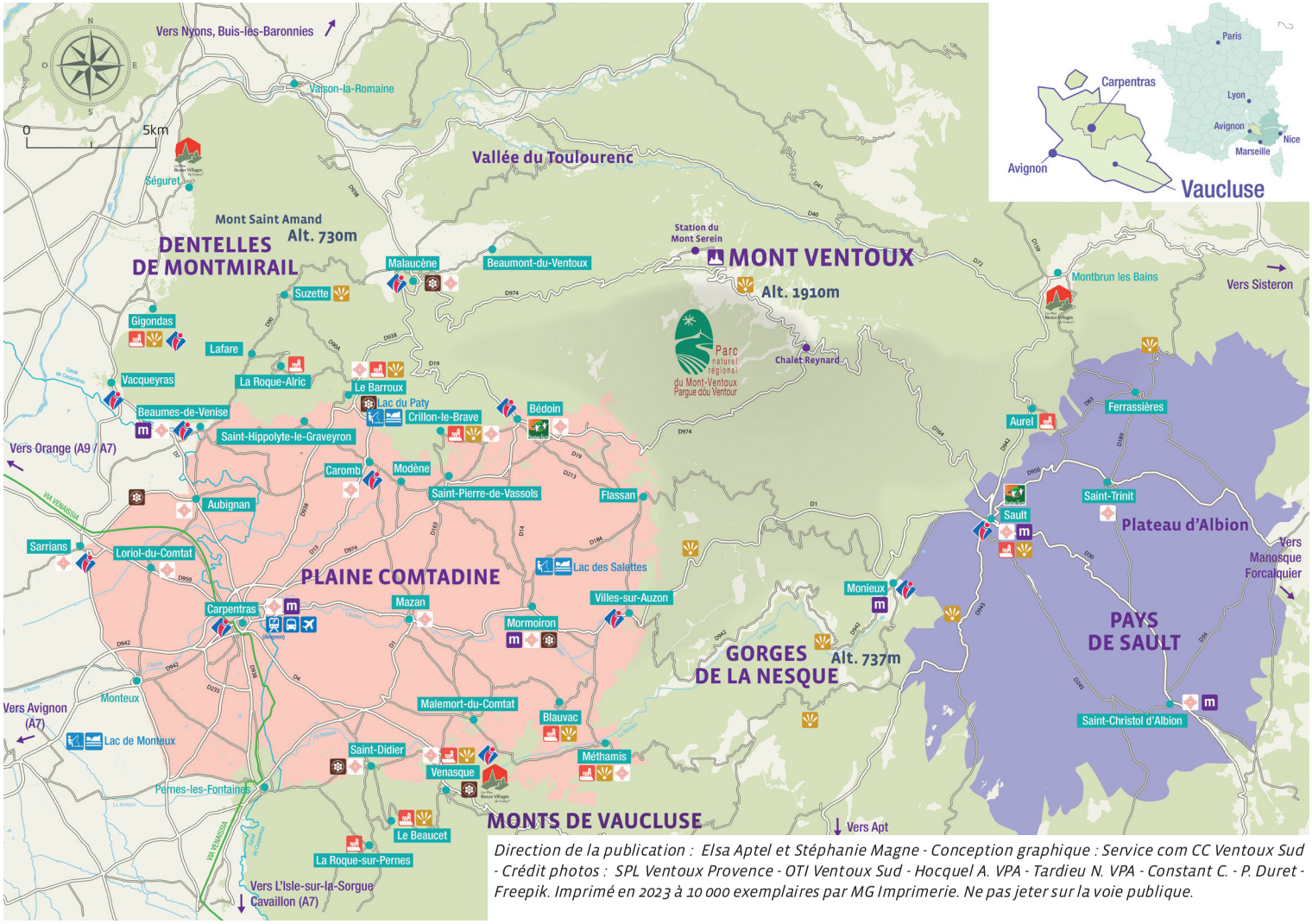

Direction de la publication : Elsa Aptel et Stéphanie Magne - Conception graphique : Service com CC Ventoux Sud - Crédit photos : SPL Ventoux Provence - OTI Ventoux Sud - Hocquel A. VPA - Tardieu N. VPA - Constant C. - P. Duret - Freepik. Imprimé en 2023 à 10 000 exemplaires par MG Imprimerie. Ne pas jeter sur la voie publique.

Bienvenue
Welcome

En route vers la découverte de nos sites naturels remarquables intégrés dans le Parc naturel régional du Mont-Ventoux. Un mot pour décrire les paysages : "Diversité". Le Mont Ventoux, les Dentelles de Montmirail, les gorges de la Nesque, les monts de Vaucluse, le pays de Sault et la plaine du Comtat offrent des panoramas magnifiques et variés, aux visiteurs curieux et sportifs en quête des sommets qui ne sont jamais loin ! Il est temps maintenant de vous laisser guider !

On your way to discover the outstanding natural sites that are part of the Mont-Ventoux Regional Natural Park.
A single word sums up these landscapes: 'Diversity'. Mont Ventoux, the Dentelles de Montmirail, the Nesque river canyon, the monts de Vaucluse, the Sault area and the Comtat plain all provide visitors with magnificent, varied panoramas. Curious and sporty visitors looking for mountain peaks will find them close at hand! It is high time to let yourself be guided!

Sommaire
Summary

En chemin vers...
Let's go...

Le Mont Ventoux
Pages 4 à 7
Les Dentelles de Montmirail
Pages 8 à 11
Les monts de Vaucluse
Pages 12 à 13
Les gorges de la Nesque
Pages 14 à 15
Le pays de Sault
Pages 16 à 17
La plaine du Comtat
Pages 18 à 19

PAR ICI
LES PRESTATAIRES
RANDOS/VÉLOS
Hiking & Cycling

PAR ICI
LES PRESTATAIRES
LOISIRS ET FAMILLE
Leisure & Family

Les éditions



Demandez les cartes dans nos Bureaux d'information touristique.
Ask our Tourism Offices for all thematic leaflet.

En chemin vers...

Let's go...

Le Mont Ventoux 1910 m

The Mont Ventoux 1910 m

La montagne que nous connaissons aujourd'hui doit ses belles forêts au reboisement lancé dans les années 1860. Le Mont Ventoux est un Parc Naturel régional depuis 2020. Il est classé Réserve de Biosphère par l'UNESCO et est intégré au réseau européen Natura 2000. On y retrouve tous les climats et la plus vaste cédraie d'Europe.

Mont Ventoux as we know it today owes its beautiful forests to the reforestation started in the 1860s. Today Mont Ventoux is a Regional Natural Park, a Biosphere Reserve & is part of the European Natura 2000 network. Mont Ventoux has several different climate types & is home to the biggest cedar forest in Europe.

Le sommet depuis/The summit from

Bédoin - via Chalet Reynard 21,8 km
Malaucène - via station du mont Serein 21km
Sault - via Chalet Reynard 25,6 km
Flassan - via Ste-Colombe - Chalet Reynard 21 km

Pensez-y !

Keep in mind!

Parkings du Radôme et du Col des Tempêtes (prévoir 10 mn de marche) ou le long de la D974, côté Sud. Sommet accessible de mi-avril côté Bédoin et côté Sault (mi-mai côté Malaucène) à mi-novembre.
"Affluences" : Fréquentation des parkings en temps réel sur https://affluences.com/sommet-mont-ventoux

Parking: Radôme & Col des Tempêtes (10 min walk) or on the south side of D974.
Peak accessible mid-April (mid-May via Malaucène) to mid-November.

L'œil sur les paysages

Looking at the landscapes

En bas, les villages s'animent et se visitent, pendant que les hameaux de Beaumont-du-Ventoux et de Bédoin cachent une campagne singulière.

- **Dans la montée, c'est d'abord une végétation méditerranéenne que vous observez avec la garrigue, les chênes verts, les Chênes kermès, les Genévriers cade, les Pins d'Alep, les Pins noirs d'Autriche et de jolies fleurs tels que les iris nains, tulipes sauvages, narcisses...**
- **Passé 500 m d'altitude, la chênaie verte cède la place à la chênaie blanche. S'installent le buis, les genévriers, l'amélanchier, la lavande aspic puis les genêts et orchidées.**
- **Au-delà de 1100 m, se dévoilent les forêts de hêtres, de sapins, de pins sylvestre. Au sommet les pierriers abritent des plantes rares tels le Pavot du Groënland et l'Iberis de De Candolle.**

Below, villages are lively & fun to visit, whereas the hamlets around Beaumont-du-Ventoux & Bedoin reveal a singular countryside.

- *Mediterranean vegetation is the first thing you see. Garrigue, green oak, kermes oak, cade juniper, Aleppo pine, Austrian black pine & lovely flowers such as dwarf iris, narcissus, southern tulip...*
- *Above 500 meters of altitude, the forests of green oak give way to groves of white oak. Boxwood, juniper, service trees & spike lavender then Spanish broom & orchids.*
- *Above 1100 meters, forests of beech, fir & Scots pine come into view. At the peak, the stone scree is home to rare plants such as the arctic poppy. The beautiful Iberis Candolleana also thrives at the top of Mont Ventoux.*

Un brin d'histoire
A bit of history

- **Le récit le plus ancien de l'ascension du Mont Ventoux date du 14e siècle. En avril 1336, le poète François Pétrarque décide de gravir la montagne.**
- **Au début du printemps 1925, Pierre de Champeville, de plus en plus déterminé à développer le tourisme de plein air, part seul, gravir le Mont Ventoux. Il découvre d'immenses champs de neige sur le versant sud qui lui semblent propices à la pratique du ski. Grâce à sa persévérance, la 1ère station de ski voit le jour en 1929 au Chalet Reynard.**
- *April 1336, Francesco Petrarch decides to climb Mont Ventoux. The tale he wrote on his ascension is the oldest written text on Mont Ventoux.*
- *In the spring of 1925, Pierre de Champeville, who was determined to develop tourism there, started his ascension of Mont Ventoux. He discovered immense snow fields & his perseverance led to the first ski resort at Chalet Reynard in 1929.*

Aujourd'hui, les stations du Chalet Reynard (1437 m) et du mont Serein (1417 m) s'animent hiver comme été et offrent de belles balades aux 4 saisons. Sur chacun de leur versant, on admire de magnifiques panoramas.

Today, the 2 resorts - Chalet Reynard (1437 meters) & Mont Serein (1417 meters) thrive in the different seasons & offer beautiful outings (see p 6).

Les arrêts découverte
Things to see

Les maisons forestières sont les témoins de l'époque où les voies d'accès étaient encore de simples chemins muletiers.

Côté Bédoin (D974)

- **Dans la montée, le pavillon Roland, bâti pour les forestiers, met en valeur le travail de reboisement. Le Ventoux a été victime de siècles de déboisement pour le bois de chauffage ou la construction engendrant des inondations torrentielles dans les vallées.**
- **La maison forestière de Jamet retrace l'histoire des courses automobiles : c'est en premier lieu aux sports automobiles que le Ventoux doit sa renommée, et cela dès 1902 !**
- **La maison forestière de la Grave, après le chalet Reynard, met à l'honneur l'entomologiste Jean Henri Fabre et sa lecture des plantes du Ventoux.**

Côté Malaucène (D974)

- **La source du Groseau, à 2 km du village, est un lieu de fraîcheur très apprécié avec ses tables de pique-nique autour du bassin naturel. À proximité se trouve la chapelle du groseau, ancienne demeure d'été du Pape Clément V (en cours de rénovation).**

Forest houses are witnesses of a past when approach roads were simply mule tracks.

On the side of Bédoin D974

- *On the way going up, the lodge Roland, which was built for forestry workers, highlights the reforestation campaigns. Mount Ventoux has suffered from centuries of deforestation, for fire or construction wood, provoking torrential floods in the valleys.*
- *The Jamet forest house chronicles the history of automotive races: mount Ventoux was firstly renowned for motor sports, which date back from 1902!*
- *The forest house of la Grave, after chalet Reynard, spotlights the entomologist Jean Henri Fabre & his lectures about mount Ventoux' plants*

On the side of Malaucène D974

- *The Groseau water spring, situated 2km from Malaucène on the way up to mount Ventoux, is a valued fresh spot with its picnic tables around its natural pond. Nearby, the Groseau Chapel is being renovated. It was Pope Clement VI's summer residence.*



Le sommet
The summit

Vous êtes déjà au sommet avec son ancien observatoire météorologique et sa vue incroyable : les Alpes, les Baronnies, les Cévennes, la plaine du Comtat Venaissin et lorsque le temps est clair la Méditerranée, le massif du Canigou, l'étang de Berre. Allez jusqu'aux points d'orientation, rejoignez la Chapelle Sainte-Croix, le Radôme (radar aviation civile), empruntez le sentier d'interprétation "les pierres qui parlent" pour profiter de toutes les vues possibles, détendez-vous au restaurant-snack et visitez la boutique souvenir.
You are at the summit with the famous observatory & the amazing views: the Alps, the Baronnies, the Cévennes, the Comtat Venaissin plain ... & on a clear day, the Mediterranean Sea, the Canigou, the Etang de Berre. Go to the different orientation points, walk to the Chapelle Ste Croix, the Radôme (civil aviation radar), enjoy the restaurant-snack & check out the gift shop

Le Ventoux abrite une faune sauvage multiple. Les chamois aiment les pentes raides du versant nord. Les mouflons préfèrent les pentes du versant sud. Les cerfs, chevreuils, renards et sangliers peuplent ses forêts ainsi que des spécimens de papillons dont l'Apollon. 150 espèces d'oiseaux nichent dans le Parc naturel régional.
Mont Ventoux is home to many wild animals. Alpine chamois like the steep slopes on the north side, while the wild sheep known as mouflon prefer the southern slopes. You can see stage, roe deer & fox in the forests. 150 species of birds fly above Mont Ventoux.

L'apprivoiser à pied...
Explore on foot

Rejoindre le sommet (aller)
Join the summit (one way)
- **Chalet Reynard - les crêtes - 🕓 2h - ↑ 550 m**
- **Station mont Serein - GR4 - 🕓 1h45 - ↑ 490 m**
- **Sainte-Colombe - Bédoin - 🕓 5h - ↑ 1463 m**
- **Alazards - Beaumont-du-Ventoux - 🕓 5h - ↑ 1313 m**
- **Verdolier - Sault - 🕓 5h - ↑ 1250 m**

Les combes
- **La combe de Malaval et ses abris sous roche.** *Combe de Malaval & rock shelters.*
- **La combe de Curnier, ses falaises & ses goulets.** *Combe de Curnier, cliffs & gullies.*
- **La combe Obscure et ses rochers d'escalade.** *Combe obscure & the climbing rocks.*
- **La combe de Canaud, ses rochers du Tourreù.** *Combe de Canaud, Le Tourreù rocks.*

De belles forêts
- **La source du groseau à Malaucène : un sentier traverse une forêt de Pins noirs d'Autriche avant d'arriver à la chapelle de Piaud.** *Le Groseau spring (Malaucène) & black pine forest*
- **Le belvédère de la grande faune du Ventoux à 3 km du chalet Reynard vers Sault : un sentier ludique et une vue sur le plateau de Sault.** *Lookout point over the great fauna on Mont Ventoux (3 km from Chalet Reynard), fun trail & views.*
- **Le sentier ethnobotanique Jean-Henri Fabre au mont Serein au départ de la bergerie - 3 circuits au choix 1, 2 ou 4h.** *Jean-Henri Fabre ethnobotany trail on mont Serein..*
- **La forêt de cèdres à 5 km de Ste-Colombe (autour du pavillon Roland) située entre 800 et 1000 m d'altitude, cette zone abrite une grande diversité de rapaces et d'oiseaux nicheurs.** *In Bedoin, the cedar forest (around Pavillon Roland).*
- **La forêt de Perrache à 11 km de Bédoin avec ses Pins noirs, ses jas et la ruine de l'ancien hôtel de la forêt construit en 1931.** *The Perrache forest (11 km from Bedoin).*

Oh ! le coup de ♥
We love

La rando pour admirer le lever du soleil au sommet proposée par les Accompagnateurs en Montagne. Une belle expérience et de belles couleurs en perspective.
The sunrise hike to watch the sunrise, guided by mountain guides. A beautiful experience & fabulous colours

PAR ICI
LES RANDOS
HIKING

en trail - running

6 parcours au départ de Bédoin
1 parcours au départ de Flassan
Demandez la carte Ventoux Destination Trail.
6 circuits from Bédoin
1 circuit from Flassan
Ask for the Ventoux Destination Trail map.

à vélo - Road Cycling

La montée du Ventoux nécessite une bonne préparation. Demandez le guide de prévention dans les Offices de Tourisme. *Cycling up Mont Ventoux requires a good preparation. Ask for the prevention guide at the Tourism Offices.*

Par Bédoin
21,8 km - ↑ 1598 m - ▲ 7,5/15%
Par Malaucène
21 km - ↑ 1575 m - ▲ 7,5/15%
Par Sault
25,6 km - ↑ 1220 m - ▲ 5/10%
Le tour du Ventoux - 1,2,3 jours/days
120 km - ↑ 1700 m - Bédoin/Monieux/Brantes/Malaucène.

Pensez-y !
Don't forget

En période estivale, les conditions d'accès aux massifs sont réglementées. Toutes les informations sur www.risque-prevention-incendie.fr/vaucluse. Consultez www.meteo-ventoux.fr pour connaître les conditions météo.
In summertime, access to the mountain ranges is regulated by law. To find out the latest on access, check www.risque-prevention-incendie.fr/vaucluse. Check the weather conditions on www.meteo-ventoux.fr

à VTT et Gravel
Mountain-biking, Gravel-bikes

L'espace VTT-FFC Ventoux propose 6 circuits sur le Ventoux, dont 2 parcours enduro qui enchantent les vététistes. Un espace naturel remarquable avec des pentes et des contreforts boisés. Le gravel est aussi de sortie, avec 2 parcours balisés. www.provence-a-velo.fr
The Ventoux VTT-FFC cycling organisation has set up 6 circuits on Mont Ventoux, including 2 enduro sites mountain-bikers love. There are also 2 marked gravel itineraries.

dans les airs - In the sky

En parapente (aire de décollage au sommet sous réglementation), en ulm autogire, le Ventoux se dévoile autrement. *Paragliding, gyroplane, Ultra Light Aircraft, are great for seeing Mont Ventoux in a beautifully different light. Regulated Take-off area.*

Les activités en station
Things to do at the resorts

Le Chalet Reynard propose aux vététistes, un bike park équipé du téléski de l'Ermitant pour monter et dévaler les pentes. Le mont Serein, quant à lui, enchaîne les activités de dévalkart, trampoline, accrobranche, tyrolienne, tubbing, balades à poneys aux beaux jours. En hiver, si la neige est au rendez-vous, les stations ouvrent leurs remontées mécaniques et pistes de luge aménagées.
Chalet Reynard has a bike park for mountain bikes. mont Serein offers devalkart, trampoline, tree-top adventure course & zipline in the warm months. Mont Serein is a ski resort in winter, snow permitting.

En chemin vers...

Let's go...

Les Dentelles de Montmirail

The Dentelles de Montmirail

Se découpant dans l'horizon et accrochant le regard, cette "montagne admirable" comme l'indique l'étymologie de son nom, "Mons Mirabilis" est composée de 3 dentelles de pierre, forgées par le temps et les éléments.

The Dentelles de Montmirail stand jagged against the horizon, holding our gaze. The name, which comes from the Latin 'Mons Mirabilis' means admirable mountain & indeed the beauty is compelling. The range has 3 lace-like stone mountains forged by time, wind & weather.

Les villages

Gigondas
Suzette
Lafare
La Roque-Alric
Beaumes-de-Venise
Vacqueyras
Le Barroux

Pensez-y !

Keep in mind!

Parkings centre village Gigondas (col Cayron 2 km - col d'Alsau 4 km)
Parking les Florêts (col Cayron 500 m).
Petit parking chapelle St-Christophe à Lafare (col Cayron 2 km).
Parking du village de Suzette (Mont St-Amand).

L'œil sur les paysages

Looking at the landscapes

C'est à la fin de l'ère tertiaire que le creusement de la faille de Nîmes engendre un "soulèvement général", qualifié de diapir ou volcanisme froid. Plusieurs couches sédimentaires remontent à la surface, parfois jusqu'à la verticale.

Le massif, propice à la randonnée et à l'escalade, se découpe en 3 chaînes et 2 cols incontournables.

- **La Chaîne du Clapis (côté sud), composée du Grand Montmirail, de La Salle et du Rocher St-Christophe**
- **Les Dentelles Sarrasines (667 m)**
- **La Chaîne du Grand Travers qui se situe au nord, à la suite du Mont St-Amand (733 m), point culminant des Dentelles de Montmirail**

Les cols à ne pas manquer à pied depuis Gigondas

- **Col du Cayron (396 m)**
- **Col d'Alsau (420 m)**

The range is cut into 3 chains to discover as you hike & 2 mountain passes

- *the Chaîne du Clapis (south side), with the Grand Montmirail, La Salle & Rocher St-Christophe,*
- *the Saracen Dentelles (667 m)*
- *the Grand Travers chain to the north, after Mont St Amand (733 m)*

Don't miss the passes (col), on foot from Gigondas

- *Col du Cayron (396 m)*
- *Col d'Alsau (420 m)*

Un brin d'histoire
A bit of history

- **L'Hôtel Montmirail accueillait des curistes ! Le hameau de Montmirail (entre Gigondas, Vacqueyras et Beaumes-de-Venise) a paradoxalement connu son heure de gloire grâce à ses eaux minérales. Le thermalisme de Montmirail, le plus important du Vaucluse a pris son essor au 19e siècle. Les stations de Montmirail et de Durban sont fermées depuis 50 ans.**
- *In the past the Hôtel Montmirail was the place to take the waters! The hamlet of Montmirail (between Gigondas, Vacqueyras & Beaumes de Venise) had its moment of glory. Montmirail spa was the biggest in Vaucluse in the 19th century. The Montmirail & Durban thermal resorts have been closed for over 50 years now.*

- **Sur le thème des anciennes cures thermales et du vin, le jeu de piste Intrigue dans les Dentelles amuse petits et grands ! 12€ dans les Offices de Tourisme.**
- *Try the treasure hunt game known as 'Intrigue dans les Dentelles' (in French)! 12€ at the Tourism Offices.*

Oh ! le coup de ♥
We love

La route en pleine forêt entre Le Barroux, La Roque-Alric et Lafare
The road through the forest between Le Barroux, La Roque-Alric & Lafare.

Les arrêts découvertes
Things to see

A Beaumes-de-Venise - le Plateau des Courens
La chapelle St-Hilaire*/*Chapel of St-Hilaire**
La chapelle romane Notre-Dame-d'Aubune (extérieur)/*Romanesque chapel of Notre-Dame-d'Aubune (exterior)***, l'espace archéologique et géologique (ouverture hebdomadaire en saison)/** *Archaeology & geology space (open once a week in season)* **et le jardin médiéval en accès libre/***the medieval garden (free).*
Le Castellas (visites programmées/*visits are scheduled).*

A Lafare
La Chapelle St-Christophe/*Chapel of St-Christophe.*

A Suzette
L'église et son point de vue/*Church & beautiful views***.**

Au Barroux
Le château du Barroux.
L'abbaye de Ste-Madeleine.
L'abbaye Notre-Dame-de-l'Annonciation.

A Gigondas
Les anciens hospices/*The old hospices.*
Le parcours des sculptures/*Sculpture path.*

A Beaumes-de-Venise
Le Rocher Rocalinaud.

A la Roque-Alric
La vue de l'église/*The view from the church.*

seulement à pied/only on foot*

Un territoire d'exception
Exceptional land

La présence d'argiles rouges dolomiques ou encore de marnes à gypses côtoyant la roche calcaire confère au terroir des qualités bien particulières, étudiées et exploitées notamment par les hommes. Aujourd'hui, plusieurs AOC sont présentes sur ce territoire, telles que Gigondas (1971), Vacqueyras (1990) et Beaumes-de-Venise (2005) que l'on ne peut dissocier de son Muscat du même nom. Certaines de ces productions étaient déjà décrites - et appréciées ! - par Pline l'Ancien au premier siècle de notre ère. D'autres cultures se partagent les flancs des Dentelles de Montmirail, comme l'olivier, notamment autour de Beaumes-de-Venise où est installé un moulin à huile.

The presence of red dolomite clays & gypsum earth near the limestone, give this area very special qualities that have long been studied & used by mankind. Today, several AOC wine appellations distinguish the fine wines made here, such as Gigondas (1971), Vacqueyras (1990) & Beaumes-de-Venise (2005), which also makes the famous Muscat. Wine production was already described & appreciated by Pliny the Elder in the first century. Other crops also grow in the Dentelles de Montmirail, including olive trees, especially around Beaumes-de-Venise, where there is an olive oil mill which makes the oil.

Un paysage façonné
Man & nature work together

Les cultures en restanque sont répandues en Provence. Les hommes utilisaient les pierres pour créer des murs de soutènement et redresser ainsi les pentes du massif. Sans mortier et formant des bandes étroites cultivables et étagées, les restanques retiennent les sols, évitent les éboulis et permettent l'écoulement des eaux. Elles font désormais partie intégrante du paysage des Dentelles de Montmirail.

Crops grown on terraced fields known as 'restanque' are common in Provence. The stone walls hemming these fields were made using rocks cleared from the soil, shoring up sloping land & creating narrow, farmable fields. These drystone walls used no mortar. They helped fight against erosion & forge the landscape in the Dentelles de Montmirail.

On déguste
Wine tasting

Au domaine, dans les caves, en terrasse avec vue panoramique ou dans les vignes, laissez-vous conter l'histoire et les subtilités des vins par des passionnés.

In wine estates, cellars, on a terrace enjoying a panorama or directly in the vineyard, discover the history and subtleties of wine with passionate people.

L'apprivoiser à pied...
Explore on foot

- **Gigondas, le rocher du midi. Au départ du village et au pied des Dentelles de Montmirail, cette courte randonnée emprunte sentier et escaliers en pierre et offre une vue panoramique sur le massif et le Mont Ventoux.** *Start from the village at the foot of the Dentelles de Montmirail. A short hike which follows a trail & stone steps & provides panoramic views over the Dentelles & Mont Ventoux..*
  1h 5 km 200 m
- **Gigondas, le rocher du Turc. Au départ du village, une belle montée rejoint les Dentelles de Montmirail qui se laissent toucher.** *Starting in the village, a brisk climb takes you to the Dentelles where you will feel close enough to touch them..*
  3h 7 km 300 m
- **Suzette : le tour de St-Amand. Du village, la crête n'est pas loin mais elle se mérite avec une belle ascension. Tout en haut, les trois chaînes des Dentelles se dévoilent en entier. Vue inoubliable.** *St-Amand crest is not far from the village but requires a good climb. At the top, the three chains of the Dentelles come into full view. Breath-taking, and unforgettable.*
  3h30 11 km 510 m

à Vélo & VTT
On bicycles & mountain-bikes

3 parcours VTT au départ du village de Gigondas pour découvrir les Dentelles de Montmirail. Demandez les parcours à l'Office de Tourisme.

- **13 km - balisage 3**
- **18 km - balisage 4**
- **21 km - balisage 5**

2 parcours à vélo pour découvrir des panoramas sublimes et des villages authentiques :

- **21 km (niveau moyen) circuit N°16**
- **27,5 km (niveau difficile) circuit N°26**

Plus d'information sur www.provence-a-velo.fr

3 mountain bike trails start from Gigondas on marked trails. Ask the itineraries at the Tourist Office.

- *13 km*
- *18 km*
- *21 km*

2 cycling itineraries to take in sublime views & authentic villages:

- *21 km (average level) N°16*
- *27.5 km (challenging) N° 26*

More information on www.provence-a-velo.fr

PAR ICI
LES RANDOS
HIKING

En chemin vers...

Let's go...

Les monts de Vaucluse Nord

The monts de Vaucluse to the north

En balade, l'harmonie entre l'homme et la nature est flagrante. Les villages authentiques et les belles forêts offrent de grandes surprises aux curieux qui profitent en même temps de panoramas géants sur le Ventoux et les Dentelles de Montmirail. Les grands champs de cerisiers en fleurs d'avril à juin promettent de déguster de belles cerises autour de Venasque et de Malemort du Comtat. Le paysage est aussi marqué par les falaises d'escalade.

The harmony between man & nature is striking, as you hike. Authentic villages & beautiful forests provide countless surprises, in addition to the magnificent views over Mont Ventoux & the Dentelles de Montmirail. Around Venasque, beautiful cherry orchards, in flower in the spring, full of cherries in the summer, are unforgettable. .

Les villages

Venasque - Plus beaux villages de France
Le Beaucet
La Roque-sur-Pernes
Saint-Didier

Pensez-y !

Keep in mind!

Pour les villages perchés de Venasque, Le Beaucet et La Roque-sur-Pernes : camping-caristes, renseignez-vous auprès des Offices de Tourisme.

For Venasque, Le Beaucet & La Roque-sur-Pernes with a campervan : please contact the Tourist Office.

L'œil sur les paysages

Looking at the landscapes

La forêt domaniale de Venasque ouvre ses sentiers sur près de 10 ha. Les chênes verts, les Chênes kermès, les Pins d'Alep partagent leurs essences avec la garrigue, les pistachiers, les Genévriers cade et de belles fleurs comme l'Aphyllante de Montpellier. Les chemins sont souvent en pierre et longent des murets étirés qui servaient d'enclos aux animaux ou de limites aux propriétés. Les bories, cabanes en pierre sèche, ornent les paysages. Les monts de Vaucluse se découvrent et deviennent arides par endroit du côté de Saint-Gens. En bas, la vallée devient plus verte. Tout comme dans la combe du diable et la combe du Capelan du côté de Venasque, où le karstique des hauteurs laisse la forêt en contrebas.

National forest in Venasque has trails over nearly 10 hectares. Green oak, kermes oak, Aleppo pine, scrubland, pistachio trees, cade juniper & beautiful flowers such as the 'Aphyllante de Montpellier'. Trails are often made with stone & run along old stone walls which held livestock or bordered properties. Stone cabins known bories dot the countryside. The Monts become more arid near St-Gens. Lower down, the valley becomes greener. There is the same effect in the 'Combe du diable' & 'combe du Capelan' near Venasque, where the karst in the highlands gives way to forest below.

Un brin d'histoire
A bit of history

St-Gens, né en 1104 à Monteux, est chassé de son village pour sa ferveur chrétienne. Il trouve refuge au Beaucet. La sécheresse sévit à Monteux, sa mère le retrouve. Il lui fit jaillir une source d'eau et parvint à faire revenir la pluie à Monteux.
St Gens was born in 1104 in Monteux. He was shunned by his village due to his Christian fervor & took refuge in Le Beaucet. During a drought in Monteux, St Gens brought rain to Monteux & also brought forth a spring.

Les arrêts découvertes
Things to see

Au Beaucet
- **L'ermitage St-Gens/** *Saint-Gens hermitage*
- **Les ruines du château/***Castle ruins*

A Venasque
- **Les Tours/***The towers*
- **L'église et ses curiosités/***The church*
- **Le Baptistère/***The Baptistry*

A Saint-Didier
- **Les oratoires (circuit 1h00 à pied)/***The oratories (1h00 on foot)*
- **Le château de Thézan (en saison/***in season***)**

A La Roque-sur-Pernes
- **Les bories**
- **Le hameau de Barbarenque (à pied/***on foot)*

en trail - Running

3 parcours (19/18,8/39,2 km) au départ de Venasque
2 parcours (10,5/15 km) au départ du Beaucet
3 circuits (19/18,8/39,2 km) from Venasque
2 circuits (10,5/15 km) from Le Beaucet.

L'apprivoiser à pied...
Explore on foot

- **Le sentier de "Pérégrine et fonds de Nesque" à Venasque, dévoile des vues imprenables sur le Ventoux, Blauvac et Venasque. Le fond de Nesque rocailleux, apporte beauté et fraîcheur. C'est aussi un sentier numérique ethnobotanique.** *Walking trail in Venasque, takes you through breath-taking views over Mont Ventoux, Blauvac § Venasque. The rocky Nesque river bed brings freshness. Also an ethnobotanical digital trail.* **3h 9 km 300 m**
- **Le sentier "la Combe du Capelan" à Venasque traverse deux magnifiques combes. Celle de la fontaine de Rupt avec sa belle forêt et celle de Capelan avec son sentier en balcon. Descente assez rocailleuse.** *The trail in Venasque crosses two magnificent valleys, the 'Fontaine de Rupt' with a beautiful forest & Capelan with a balcony trail. Fairly rocky descent.* **2h50 9 km 350 m**
- **Le sentier "Autour du Vallon de St-Gens", affiche sa nature insolite avec un ensemble de monolithes, une source miraculeuse et de jolies bories entre le Beaucet, Saint-Gens et la Roque-sur-Pernes.** *The trail takes you into nature where there is a group of monoliths, the miraculous spring & lovely bories between Le Beaucet, Saint-Gens & La Roque-sur-Pernes.* **3h 10 km 295 m**
- **Le sentier "Ascle et St-Siffrein" à Venasque, passe au pied d'un rocher d'escalade et remonte par un escalier dans la roche.** *The path in Venasque. Run at the base of a climbing rock & goes back up via the picturesque Ascle passage which is like big stairs in the rock.* **1h45 4,8 km 95 m**

PAR ICI
LES RANDOS
HIKING

à vélo/VTT
On bicycles & mountain-bikes

1 parcours à vélo de 19,5 km (circuit n°25 - niveau difficile) pour découvrir Saint-Didier et les 3 beaux villages de Venasque, Le Beaucet, La Roque-sur-Pernes. www.provence-a-velo.fr
- *One 19.5 km cycling itinerary (challenging level) to discover Saint-Didier & the 3 beautiful villages of Venasque, Le Beaucet & La Roque-sur-Pernes.*

Et, And

Les gorges de la Nesque

The Nesque river canyons

Inattendues et étonnantes, les gorges de la Nesque sont, après celles du Verdon, les plus spectaculaires de Provence. Ce canyon grandiose et sauvage fut creusé dans les monts de Vaucluse au fil des millénaires par la Nesque. Généralement à sec en période estivale, ce petit cours d'eau prend sa source à Aurel puis poursuit sa course au milieu des maquis de chênes verts jusqu'à Méthamis pour se jeter dans la Sorgue après Pernes-les-Fontaines. L'ensemble géologique des gorges de la Nesque est reconnu site Natura 2000 pour sa faune et sa flore exceptionnelles.

Surprising & impressive, the gorges of the Nesque are, after those of the Verdon, the most spectacular in Provence. This grandiose & wild canyon was carved out of the Vaucluse mountains over the millennia by the Nesque river. Generally dry during the summer, this small river rises in Aurel & then continues its course through the scrubland of holm oaks to Méthamis before flowing into the Sorgue downstream from Pernes. The geological ensemble of the Nesque gorges is recognised as a Natura 2000 site for its exceptional fauna & flora.

Les villages

Villes-sur-Auzon
Méthamis
Monieux
Blauvac

Pensez-y !

Keep in mind!

Passages sous tunnels sur la D942, limités à 3,40 m. Aire de jeux et pique-nique au plan d'eau à Monieux. *Passage under tunnels on D942, height limited to 3.4m. Playground & picnic area by the lake in Monieux.*

L'œil sur les paysages

Looking at the landscapes

Aérienne, la route touristique jalonnée de tunnels et de belvédères, surplombe le canyon entre Villes-sur-Auzon et Monieux depuis 1927. Avant sa construction, les hautes gorges n'étaient desservies que par des chemins et des sentiers permettant d'accéder aux fermes établies sur le plateau. Insolite : les haies de chênes verts parfaitement taillées en bord de route arborent pour certaines des formes singulières.

The scenic road, with its tunnels & viewpoints, has been overhanging the canyon between Villes-sur-Auzon & Monieux since 1927. Before it was built, the high gorges were only served by paths & trails leading to the farms on the plateau. To see: the holm oak hedges are perfectly trimmed to the road side..

Un brin d'histoire

A bit of history

- **Les falaises de la Nesque avec ses cavernes et abris sous roche (baumes) constituent un site préhistorique de grande importance. Des fouilles archéologiques ont permis d'attester de la présence de l'Homme de Néanderthal et de peintures protohistoriques.**
- **Le rocher du Cire tire son nom des abeilles qui jadis le peuplaient, avec un précipice de 300 m de profondeur, il est mis à l'honneur dans le poème épique "Calendal" de Frédéric Mistral.**
- *The cliffs of the Nesque with their caves & rock shelters form a prehistoric site of great importance. Archaeological excavations have attested to the presence of Neanderthal man & protohistoric paintings.*
- *The Cire rock, which takes its name from the bees that once populated it, with a 300 m deep precipice, is recounted by Frédéric Mistral in his epic poem "Calendal".*

Les arrêts découvertes
Things to see

- **Belvédère du Castelleras (D942), face au rocher du Cire avec le Mont Ventoux en toile de fond, dévoile un panorama de toute beauté.**
- **Le belvédère de St-Hubert (D5), où une table d'orientation offre à votre regard un angle différent du rocher du Cire, les cirques et les falaises de la Nesque et le plateau de Flaoussier. C'est également un lieu de mémoire de la résistance Maquis Ventoux durant la 2nde Guerre Mondiale.**
- *The belvedere of Castelleras, facing the Cire rock with the Mont Ventoux in the background, reveals a panorama of great beauty.*
- *The St Hubert belvedere, where an orientation table offers a different view of the Cire rock, the cirques, the cliffs of the Nesque & the Flaoussier plateau, is also a place of memory of the Maquis Ventoux Resistance during the Second World War.*

Découvrez le jeu de piste multi-villages Intrigue dans la ville "la route de la Nesque en péril" en vente dans les bureaux d'information touristique de Villes-sur-Auzon et de Sault.
Discover the multi-village treasure hunt game "Intrigue dans la ville - la route de la Nesque en péril" for sale at the Tourist Offices of Sault & Villes-sur-Auzon

Oh ! le coup de ♥
We love

Une randonnée guidée pour découvrir la géologie, la préhistoire, la vie sauvage et peut-être apercevoir un aigle royal, un faucon pèlerin ou un vautour percnoptère ! *A guided hike to discover wildlife, geology & prehistory, you might be lucky enough to spot a Golden Eagle, a Peregrine Falcon.*

L'apprivoiser à pied...
Explore on foot

- **Monieux - plan d'eau : boucle avec points de vue et chapelle romane troglodyte St-Michel-de-Anesca du 12e siècle.** *On the GR9, at the bottom of the gorges, sheltered by a rocky overhang, the troglodyte chapel St-Michel-de-Anesca of the twelfth century.* **3h30 9 km 455 m**
- **Méthamis & Villes-sur-Auzon : 2 sentiers d'interprétation thématiques sur la vie rurale de 2 jeunes gens au 19è siècle.** *Explore 2 interpretation trails from Villes-sur-Auzon & Méthamis & share a glimpse of the lives of two young people in the 19th century."* **3 h 8 km 300 m** & **3 h 8,2 km 200 m**
- **St-Hubert - Le mur de la peste : balade qui longe cette ligne sanitaire édifiante construite à main d'hommes en 1721.** *The plague wall : starting from St Hubert on the D5, this easy walk go along this incredible wall built with dry stone in 1721.* **2 h 3,5 km 130 m**

PAR ICI
LES RANDOS
HIKING

à vélo/VTT
On bicycles & mountain-bikes

Le tour des gorges de la Nesque, circuit N°27.
The tour of the gorges de la Nesque, marked circuit 27. **5 h 54 ou 65 km 350 m**
En VTT/ mountain-bikes
12,5 km facile (easy level) N°12 - Monieux
22 km difficile(difficult level) N° 13 - Villes-sur-Auzon

en trail - Running

1 parcours (14 km) au départ de Villes-sur-Auzon
1 parcours (12,5 km) au départ de Méthamis.
1 circuit (14 km) from Villes-sur-Auzon
1 circuit (12,5 km) from Méthamis.

Escalade - Climbing

- **La Combe de l'Ermitage à Villes-sur-Auzon accessible toute l'année.** *Open all year.*
- **La falaise des Devens à Méthamis accessible d'août à janvier.** *Open from August to January.*

En chemin vers...

Let's go...

Le pays de Sault & le plateau d'Albion

Sault country & the Albion plateau

"Là-haut, sur les vastes plateaux, le ciel paraît toujours plus grand qu'ailleurs, les étoiles y sont plus nombreuses et plus belles"
Jean Giono.

Le pays de Sault avec son vaste et lumineux plateau d'Albion qui culmine à près de 1100 m d'altitude, dévoile un formidable espace ouvert idéal à la pratique de multiples activités de pleine nature dont la falaise école de la Croc.
Haut-lieu de la spéléologie : le plateau d'Albion compte parmi les massifs karstiques les plus importants de France. L'infiltration des eaux de pluie alimente une rivière souterraine à 600 m de profondeur, "la rivière d'Albion" qui ressort à l'exsurgence de Fontaine de Vaucluse.
The Pays de Sault, with its vast & luminous Albion plateau which culminates at an altitude of nearly 1100 m, reveals a formidable open space ideal for the practice of multiple outdoor activities as for example the initiation cliff of "La Croc"
The Albion plateau is one of the most important karstic massifs in France. The infiltration of rainwater feeds an underground river, at a depth of 600 m : "Rivière Albion", which emerges at the Fontaine de Vaucluse exsurgence.

Les villages

Aurel
Ferrassières
Saint-Christol-d'Albion
Saint-Trinit
Sault

L'œil sur les paysages

Looking at the landscapes

Prenez le temps de découvrir la beauté authentique et sauvage de ces hauts plateaux. Caractérisés par les cultures de champs de lavande et de petit épeautre, les bories, les forêts de chênes multiséculaires et l'élevage. Au cœur de ces vastes étendues paissent paisiblement chèvres et moutons qui côtoient les porcs élevés en plein air. Le climat y est sec, l'air pur et vivifiant, les nuits fraîches en plein été.
Spend some time discovering the authentic & wild beauty of these high plateaux. Characterised by lavender & cereal fields, "bories", centuries-old oak forests & livestock farming. In the heart of its vast expanses, goats & sheep graze peacefully alongside free-range pigs. The climate is dry, the air pure & invigorating, the nights cool in the middle of summer.

Oh ! le coup de ♥

We love

- **L'exploration de la voûte céleste de jour comme de nuit à l'Observatoire astronomique SIRENE de Lagarde-d'Apt, implanté à 1100 m d'altitude.**
- **Initiation ou perfectionnement à la spéléologie à Saint-Christol-d'Albion.**
- *Exploration of the celestial vault by day & by night at the Lagarde-d'Apt astronomical observatory, located at an altitude of 1100 m.*
- *Introduction to or improvement of potholing in Saint-Christol-d'Albion.*

Un brin d'histoire
A bit of history

- **Sault, du latin saltus "terres sauvages" fut un important centre d'occupation préhistorique. A l'époque préromaine, toute la région était occupée par la tribu des Albici/Albiens ou encore Albiques, qui tenaient leur nom de Alba "pays blanc" devenue aujourd'hui "Pays d'Albion".**
- **Le plateau d'Albion était, de 1971 à 1996, le site de la force de dissuasion nucléaire française. La base militaire abrite maintenant le 2e régiment étranger de génie.**
- *Sault, from the Latin saltus - wild lands - was an important centre of prehistoric occupation. In pre-Roman times, the whole area was occupied by the Albici/Albian or Albic tribe, who took their name from Alba - white country - which has now evolved into the "Pays d'Albion".*
- *The Albion plateau was, from 1971 to 1996, the site of the French nuclear deterrent force. The military base now houses the French Foreign Legion.*

Les arrêts découvertes
Things to see

- **Les distilleries et exploitations de lavande**
  Lavender distilleries & farms
- **Les belvédères de St-Jean et de la Gabelle**
  St-Jean & Gabelle belvederes
- **La table d'orientation du col de l'Homme Mort**
  The orientation table at Col de l'Homme Mort
- **Les églises romanes Monuments Historiques de Sault, St-Trinit et St-Christol-d'Albion.** *Classified Romanesque churches of Sault, St Trinit & St-Christol-d'Albion*

L'apprivoiser à pied...
Explore on foot

- **St-Jean-de- Sault : la Tour de Durfort , recommandé en juillet, période de floraison des lavandes.**
  The Durfort Tower from St-Jean-de-Sault: recommended in the lavender flowering period (july).
  2h50 8 km 250 m
- **Les 3 villages : découverte de Sault, Aurel et Saint-Trinit au cœur des grands espaces et forêts.** *The 3 villages : discover Sault, Aurel & Saint-Trinit in the heart of open spaces & forests.*
  4h30 13,2 km 360 m
- **St-Christol-d'Albion : les cultures des hauteurs et son point culminant la chapelle N.D-de-Lamaron à 1100 m d'altitude avec un panorama sur tout le plateau de la montagne de Lure jusqu'au Mont Ventoux.** *The cultures of the heights from St-Christol-d'Albion: The highest point is the chapel of N.D-de-Lamaron at an altitude of 1100 m.*
  2h45 7,3 km 250 m

PAR ICI
LES RANDOS
HIKING

en trail - Running

3 parcours (10/12/21 km) au départ de Sault, entre champs de lavande et vues sur le Mont Ventoux.
3 circuits (10/12/21 km) starting from Sault, between lavender fields & views of the Mont Ventoux.

à vélo/VTT
On bicycles & mountain-bikes

Outre l'ascension du Ventoux par la D164 depuis Sault, la boucle n°23 de 33 km traverse les lavanderaies du plateau d'Albion.
5 circuits VTT du vert au rouge
- **n°14 et 15 au départ de St-Christol-d'Albion**
- **n°7, 8 et 9 au départ de Sault.**

Besides the ascent of Mont Ventoux via D164 from Sault, the 33km loop N°23 crosses the lavender fields of the Albion plateau.
5 circuits VTT from easy to difficult level
- *n°14 & 15 starting from St-Christol-d'Albion*
- *n°7, 8 & 9 starting from Sault*

Dans les airs - in the sky

Aire de décollage, baptêmes à St-Jean-de-Sault.
Take-off area & first flights at St-Jean-de-Sault.

En chemin vers...

Let's go...

La plaine du Comtat Venaissin

Comtat Venaissin plain

Redescendons vers la plaine, pour apprécier un paysage de campagne parfaitement équilibré autour des villages et cultures (raisins de table, vignes, fraises, cerises, abricots, amandes, figues, olives...). Et puis, un village apparaît et se laisse visiter. Partez à la découverte du patrimoine dans ce Pays d'art et d'histoire*. De la plaine, le Ventoux se voit de partout. Il veille sur nous et nous veillons sur lui !

Let's go back down toward the plain to take in the beautiful balance of farmland and villages, where they grow table grapes, vineyards, strawberries, cherries, apricots, almonds, figs & olive.... Then, a village appears – visit it! All the villages have a story to tell in this Land of art & history... From the plain, you see Mont Ventoux from everywhere. It watches over us & we watch over it!

Les villages

Carpentras, ancienne capitale du Comtat Venaissin, Aubignan/Caromb/Crillon-le-Brave/ Loriol-du-Comtat//Mazan/Modène /Saint-Pierre-de-Vassols/Saint-Hippolyte-le-Graveyron/Sarrians.* Malemort-du-Comtat/Mormoiron

Oh ! le coup de ♥

We love

- **Une balade en vélo électrique dans la plaine avec un professionnel pour ne rien manquer.**
- **Un arrêt fraîcheur dans le bistrot de l'ancienne gare de Loriol-du-Comtat-Aubignan, actuelle voie verte.**
- *Try an electric bike ride in the plain, accompanied by a guide, to miss nothing.*
- *Stop in for a cool break at the bistro in the old train station in Loriol du Comtat-Aubignan, now on the greenway.*

L'œil sur les paysages

Looking at the landscapes

Dans ce paysage de quiétude et de ruralité, l'eau suit son cours.

- **Le canal de Carpentras, long de 85 km a aidé la plaine du Comtat à diversifier ses cultures et devenir à la fin du 19e siècle, un véritable jardin à primeurs. Ce canal d'irrigation est aussi un lieu de promenades à pied ou à vélo. Se renseigner auprès des Offices de Tourisme.**
- **Le barrage du Paty à Caromb est quant à lui le 2e plus ancien barrage de France. Pêche, baignade, buvette, pique-nique et nombreuses randonnées balisées sur place.**
- **Le lac des Salettes à Mormoiron est situé dans un environnement forestier très agréable. Pêche, baignade, pique-nique, restauration, accrobranche et escape game sur place.**

Lors de vos balades ou dans les villages, il est fréquent de tomber sur des aqueducs, fontaines remarquables, anciens abreuvoirs et lavoirs.

In this peaceful, rural countryside, water also makes its way. You have

- *The Canal de Carpentras, 85 km long, which helped the Comtat plain diversify the crops & become the source of early fruits & vegetables in the late 1800s. This irrigation canal is also a great place to walk or cycle. Get information from the Tourism Offices.*
- *The Paty dam in Caromb is the 2nd oldest dam in France. Fishing, swimming, snack bar, picnic, lots of hiking paths on site.*
- *Lake des Salettes in Mormoiron is in a lovely wooded setting. Fishing, swimming, picnic, restaurant, forest adventure & escape game on site.*

In the villages, or on your hikes, you often see aqueducts, beautiful fountains, old watering troughs & washing wells.

Un brin d'histoire

A bit of history

En 1229, le Comte de Toulouse, vaincu par la croisade des Albigeois, doit céder le Comtat Venaissin au St-Siège, par le traité de Paris, signé par St Louis. Le Comtat Venaissin deviendra un état pontifical jusqu'en 1791, où il sera rattaché à la France. Le nom de Venaissin apparaît déjà dans le haut Moyen Âge. Son origine latine viendrait de Vendesca ou Venasque qui a joué un rôle important, en abritant les évêques entre le Ve et IXe siècle.

In 1229, the Count of Toulouse, defeated in the Albigensian crusade, had to give the Comtat Venaissin to the Holy See, in the treaty of Paris, signed by St Louis. The Comtat Venaissin became a pontifical state up until 1791, when it became part of France. The name Venaissin was referred to already back in the Middle Ages. The Latin origin apparently comes from Vendesca or Venasque which played an important role, home to the bishops between the 5th & 9th centuries.

Les arrêts découvertes

Things to see

Dans les espaces naturels sensibles, conjuguons le plaisir de la balade à celui de la découverte de notre biodiversité. En route vers Belle-Île à Aubignan, le lac et les collines du Paty à Caromb, les salettes et le Vallat de Marquetton à Mormoiron. Demandez la liste dans les Offices de Tourisme.

'Sensitive Natural Areas' are great places to hike & learn about the exceptionally rich environs. See Belle Ile in Aubignan, Paty Lake & hills in Caromb, Les Salettes & Marquetton valley in Mormoiron. Ask for the list at the Tourism Offices.

L'apprivoiser à pied...

Explore on foot

- **Les gypses et la chapelle St-Alban à Mormoiron** 2h00 4,7 km 160 m
- **Les sentiers de la pierre sèche à Mazan et des bories à Malemort du comtat permettent de découvrir ces cabanes en pierre sèche. Des panneaux explicatifs sur la technique et l'histoire jalonnent le parcours.** *The drystone hiking trail in Mazan & Malemort du Comtat shows the beautiful stone cabins that lie between the village of Mazan & Blauvac. Explanatory signs along the way describe the technique & the history..*

Mazan 2,5 ou 5,5 km
Malemort-du-Comtat 2h00 4,5 km 105 m

PAR ICI
LES RANDOS
HIKING

à vélo - Road Cycling

A vélo, à pied, en toute sécurité de Carpentras à Aubignan, Loriol-du-comtat ou encore Sarrians, Pernes-les-fontaines, la via venaissia, ancienne voie ferrée est idéale pour apprécier les paysages agricoles et la vue sur le Ventoux. Autres parcours vélo à découvrir sur www.provence-a-velo.fr

The Via Venaissia cycling path runs along the old railroad & takes full advantage of the plain to connect to the villages around Carpentras, Aubignan, Loriol-du-Comtat, Sarrians & Pernes-les-Fontaines. A great way to take in the farmland & beautiful views of Mont Ventoux. Find more routes to discover on www.provence-a-velo.fr

Retrouvez nos équipes dans les offices de Tourisme

Beaumes de Venise
140 Place du Marché
Tél +33(0)4 90 62 94 39

Bédoin
1 Route de malaucène
Tél +33(0)4 90 65 63 95

Caromb
44 Place du Château
Tél +33(0)4 90 62 36 21

Carpentras
97 Place du 25 août 1944
Tél +33(0)4 90 63 00 78

Gigondas
5 Rue du Portail
Tél +33(0)4 90 65 85 46

Malaucène
3 Place de la Mairie
Tél +33(0)4 90 65 22 59

Mazan en saison
Place du 11 novembre

Sarrians
51 Rue Jean Jaurès
Tél +33(0)4 90 65 56 73

Vacqueyras
85 Route de Carpentras
Tél +33(0)4 90 62 87 30

Venasque en saison
61 Grand Rue
Tél +33(0)4 90 66 11 66

Sault
14 Avenue la Promenade
+33(0)4 90 64 01 21

Villes sur Auzon
ZA les Fontaynes
725 Route de Carpentras
Tél +33(0)4 90 40 49 82

Monieux en saison
Place Jean Gabert
Tél +33(0)4 90 64 14 14

En novembre 2023
Nouvelle adresse pour Gigondas
10, Rue Raymond V des Baux
Tél +33(0)4 90 65 85 46

www.ventouxprovence.fr

Office de Tourisme Intercommunal Ventoux Sud – Entre vignes et lavandes
Ventoux-Provence – Expériences aux sommets
Ventoux – Des terres aux sommets