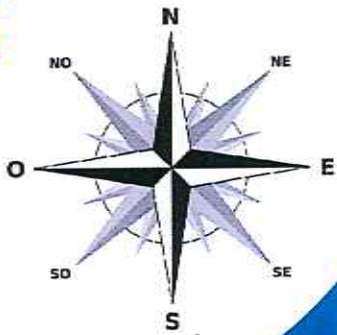
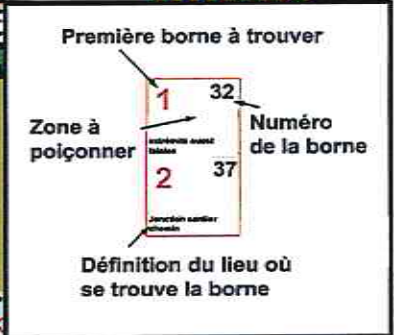
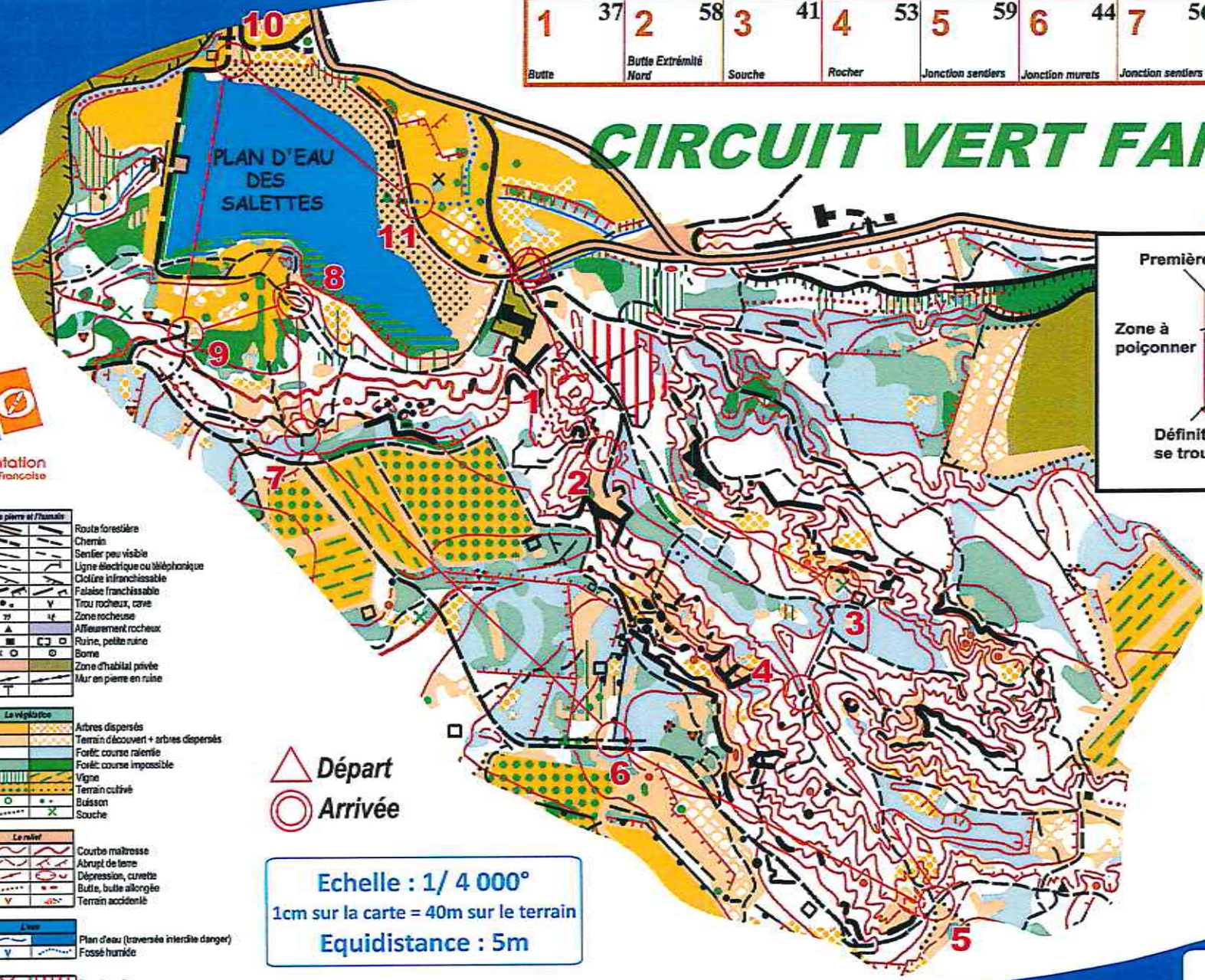


1	37	2	58	3	41	4	53	5	59	6	44	7	56	8	45	9	57	10	34
Butte		Butte Extrémité Nord		Souche		Rocher		Jonction sentiers		Jonction murets		Jonction sentiers		Butte		Jonction chemins		Extrémité Ouest fossé	

11	36
	Extrémité Ouest fossé humide

CIRCUIT VERT FAMILLE



Le relief	
Courbe de niveau	Courbe maîtresse
Courbe intermédiaire	Abrupt de terre
Levée de terre	Dépression, cuvette
Fossé	Butte, butte allongée
Trou	Terrain accidenté
L'eau	
Ruisseau intermittent	Plan d'eau (traversée interdite danger)
Trou d'eau	Fossé humide
Route ou passage interdit	Zone interdite

△ Départ
○ Arrivée

Echelle : 1/ 4 000°
1cm sur la carte = 40m sur le terrain
Equidistance : 5m

Carte n° 2007 - 84 - 24 Extrait
Distribution : www.mormoiron.com/parcours-orientation

© Mise en page : COUDRAY Pieryves (ocad 12340)
pieryves.coudray@orange.fr (<http://400teamraid.e-monsite.com>)
Cartographie : DODIN Céline, MENGIN Bastien, ERDINGER Fabrice
infos et droits d'utilisation et de reproduction : www.ffcoorientation.fr

Les Sables de Mormoiron

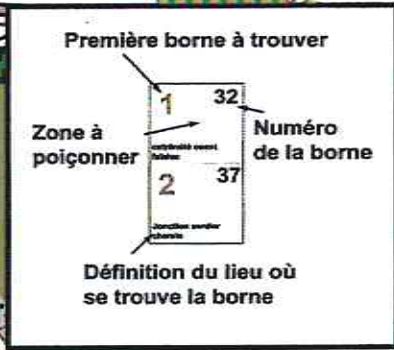
Parcours permanent d'orientation



1	48	2	49	3	50	4	41	5	51	6	37	7	58	8	53	9	54	10	55
Extrémité falaise	Rentrant	Rentrant	Souche	Petite colline	Petite colline	Bord chemin	Rocher	Extrémité falaise	Ruine										

CIRCUIT ROUGE

11	46
Rentrant	
12	32
Falaises Entre	
13	52
Buttes rocheuses	
14	35
Angle talus	



La pierre et l'humain	
Routte	Routte forestière
Chemin d'exploitation	Chemin
Sentier	Sentier peu visible
Layon	Ligne électrique ou téléphonique
Cloître, franchissable	Cloître infranchissable
Falaise infranchissable	Falaise franchissable
Bloc rocheux (petit grand)	Trou rocheux, cave
Zone de pierres	Zone rocheuse
Groupe de rochers	Affusement rocheux
Bâtiment	Ruine, petite ruine
Objet particulier	Borne
Zone en dur	Zone d'habitat privée
Mur en pierre	Mur en pierre en ruine
Abri de chasse	

La végétation	
Pelouse, prairie	Arbres dispersés
Terrain découvert encombré	Terrain découvert + arbres dispersés
Forêt: course facile	Forêt: course ralentie
Forêt: course difficile	Forêt: course impossible
Végétation course difficile	Vigne
Vegger	Terrain cultivé
Arbre particulier, arbre isolé	Buisson
Limite nette de végétation	Souche

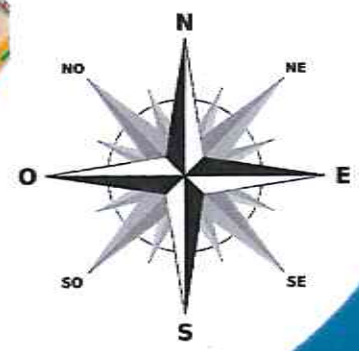
Le relief	
Courbe de niveau	Courbe maîtresse
Courbe intermédiaire	Abrupt de terre
Levée de terre	Dépression, cuvette
Fossé	Butte, butte allongée
Trou	Terrain accidenté

L'eau	
Ruisseau intermittent	Plan d'eau (traverse interdite danger)
Trou d'eau	Fossé humide

Routte ou passage interdit	Zone interdite
----------------------------	----------------

△ Départ
○ Arrivée

Echelle : 1/ 4 000°
1cm sur la carte = 40m sur le terrain
Equidistance : 5m



Carte n° 2007 - 84 - 24 Extraît
Distribution : www.mormoiron.com/parcours-orientation

© Mise en page : COUDRAY Pieryves (ccad 12340)
pieryves.coudray@orange.fr (<http://400teamraid.e-monsite.com>)
Cartographie : DODIN Celine, MENGIN Bastien, ERDINGER Fabrice
infos et droits d'utilisation et de reproduction : www.ffcoorientation.fr

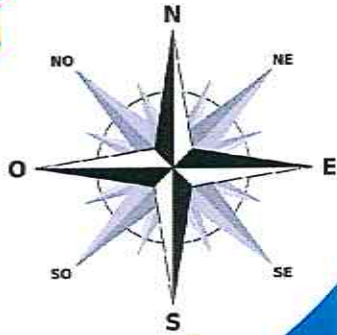
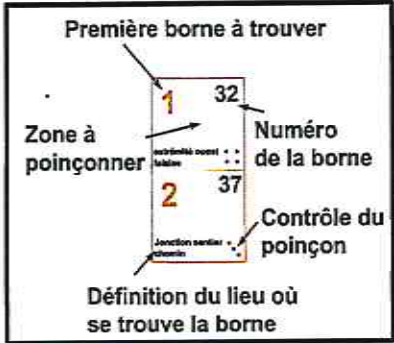
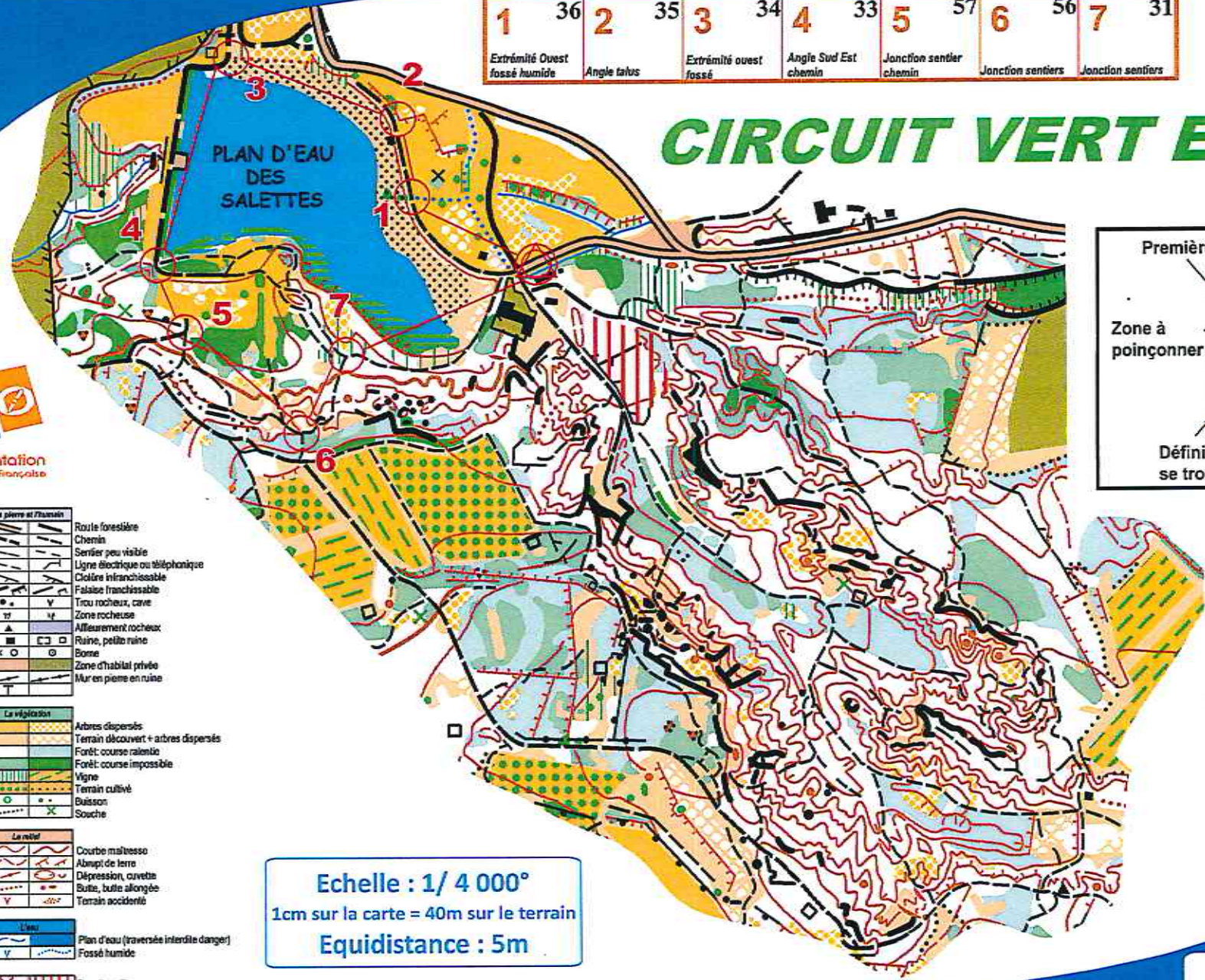
Les Sables de Mormoiron

Parcours permanent d'orientation



1	36	2	35	3	34	4	33	5	57	6	56	7	31
Extrémité Ouest fossé humide		Angle talus		Extrémité ouest fossé		Angle Sud Est chemin		Junction sentier chemin		Junction sentiers		Junction sentiers	

CIRCUIT VERT ENFANT



Echelle : 1/ 4 000°
 1cm sur la carte = 40m sur le terrain
 Equidistance : 5m

Le pierre et l'humain	
Route	Route forestière
Chemin d'exploitation	Chemin
Sentier	Sentier peu visible
Layon	Ligne électrique ou téléphonique
Cloître, franchissable	Cloître infranchissable
Falaise infranchissable	Falaise franchissable
Bloc rocheux (petit grand)	Trou rocheux, cave
Zone de pierres	Zone rocheuse
Groupe de rochers	Affaissement rocheux
Bâtiment	Ruine, petite ruine
Objet particulier	Borne
Zone en dur	Zone d'habitat privée
Mur en pierre	Mur en pierre en ruine
Afût de chasse	

La végétation	
Polcoupe, prairie	Arbres dispersés
Terrain découvert encombré	Terrain découvert + arbres dispersés
Forêt: course facile	Forêt: course ralentie
Forêt: course difficile	Forêt: course impossible
Végétation course difficile	Vigne
Verger	Terrain cultivé
Arbre particulier, arbre isolé	Buisson
Limite nette de végétation	Souche

Le relief	
Courbe de niveau	Courbe maîtresse
Courbe intermédiaire	Abrupt de terre
Levée de terre	Dépression, cuvette
Fossé	Buite, butte allongée
Trou	Terrain accidenté

L'eau	
Ruisseau (intermittent)	Plan d'eau (traverse interdite danger)
Trou d'eau	Fossé humide

Route ou passage interdit	
	Zone interdite

Carte n° 2007 - 84 - 24 Extrait
 Distribution : www.mormolron.com/parcours-orientation

© Mise en page : COUDRAY Pierreyves (ocad 12340)
 pierreyves.coudray@orange.fr (<http://400teamraid.e-monsite.com>)
 Cartographie : DODIN Céline, MENGIN Bastien, ERDINGER Fabrice
 infos et droits d'utilisation et de reproduction : www.fcoorientation.fr

Les Sables de Mormoiron

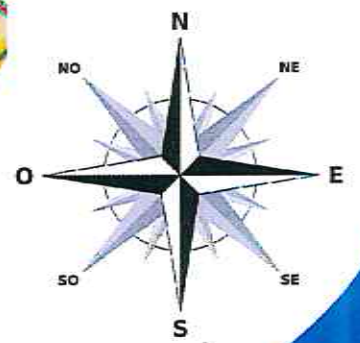
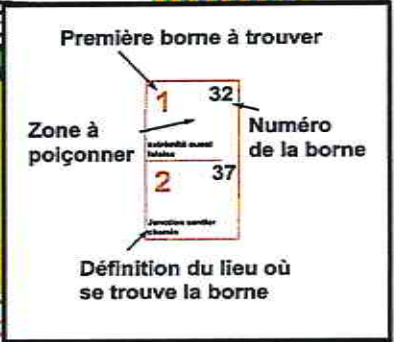
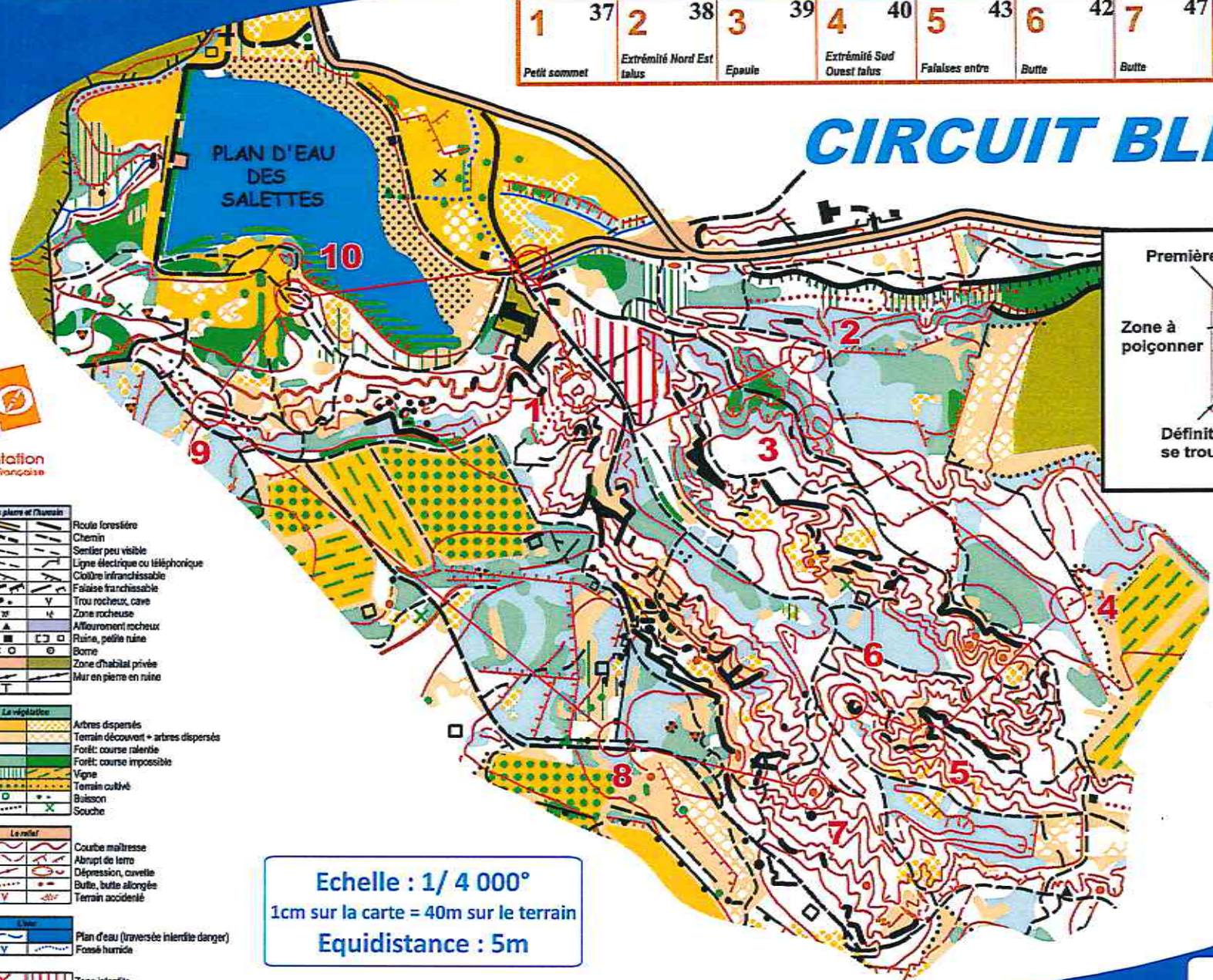
Parcours permanent d'orientation



1	37	2	38	3	39	4	40	5	43	6	42	7	47	8	44	9	32	10	45
Petit sommet		Extrémité Nord Est talus		Epaule		Extrémité Sud Ouest talus		Falaises entre		Butte		Butte		Jonction murets		Falaises entre		Butte	

CIRCUIT BLEU

△ Départ
○ Arrivée



Echelle : 1/4 000°
1cm sur la carte = 40m sur le terrain
Equidistance : 5m



La pierre et l'humain	
Route	Ricou forestière
Chemin d'exploitation	Chemin
Sentier	Sentier peu visible
Layon	Ligne électrique ou téléphonique
Cloïture, franchissable	Cloïture infranchissable
Falaises franchissables	Falaise franchissable
Bloc rocheux (petit grand)	Trou rocheux, cave
Zone de pierres	Zone rocheuse
Groupe de rochers	Affourchement rocheux
Bâtiment	Ruine, petite ruine
Objet particulier	Borne
Zone en dur	Zone d'habitat privée
Mur en pierre	Mur en pierre en ruine
Affût de chasse	

La végétation	
Pelouse, prairie	Arbres dispersés
Terrain découvert encombré	Terrain découvert + arbres dispersés
Forêt: course facile	Forêt: course ralentie
Végétation course difficile	Forêt: course impossible
Verger	Vigne
Autre particulier, arbre isolé	Terrain cultivé
Limite nette de végétation	Buisson
	Souche

Le relief	
Courbe de niveau	Courbe maîtresse
Courbe intermédiaire	Abrupt de terre
Levée de terre	Dépression, cuvette
Fossé	Butte, butte allongée
Trou	Terrain accidenté

L'eau	
Ruisseau intermittent	Plan d'eau (traversée interdite danger)
Trou d'eau	Fossé humide

Route ou passage interdit	Zone interdite
---------------------------	----------------

Carte n° 2007 - 84 - 24 Extrait
Distribution : www.mormoiron.com/parcours-orientation

© Mise en page : COUDRAY Pieryves (ocad 12340)
pieryves.coudray@orange.fr (<http://400teamraid.e-monsite.com>)
Cartographie : DODIN Céline, MENGIN Bastien, ERDINGER Fabrice
infos et droits d'utilisation et de reproduction : www.ffcoorientation.fr

Les Sables de Mormoiron

Parcours permanent d'orientation

